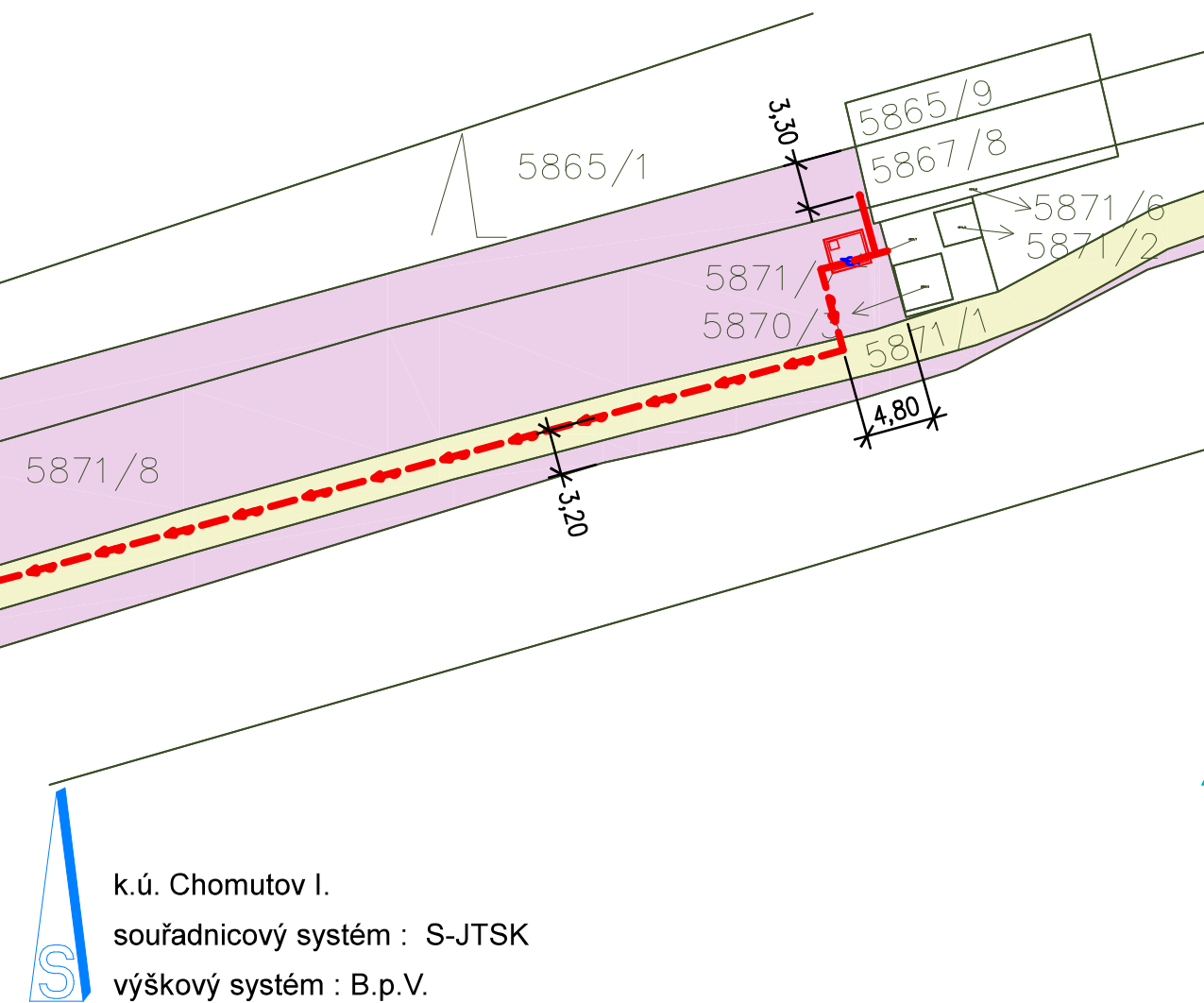
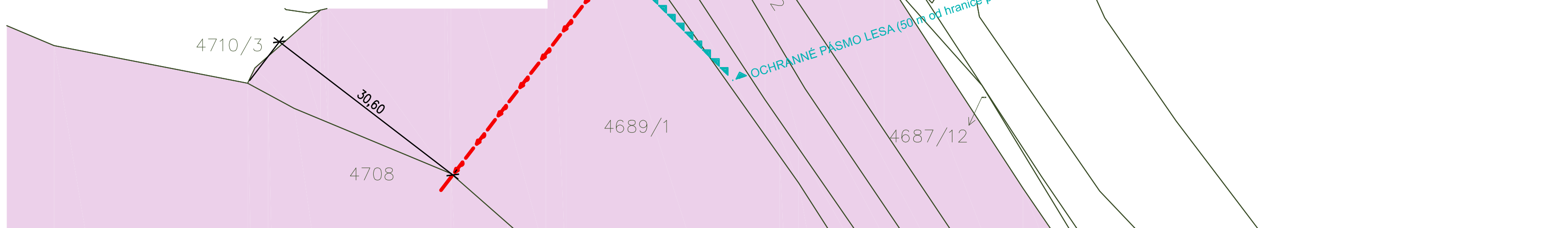
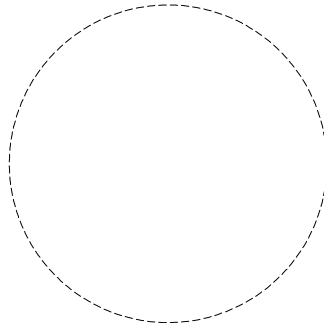


LEGENDA DOTČENÝCH POZEMKŮ

k.ú. Chomutov I.			
Parcelní číslo	Vlastnické právo	Druh pozemku	Výměra (m²)
4687/1	Statutární město Chomutov Zborovská 4602, 43001 Chomutov	ostatní plocha	67
4687/2	Statutární město Chomutov Zborovská 4602, 43001 Chomutov	ostatní plocha	1 188
4687/4	Statutární město Chomutov Zborovská 4602, 43001 Chomutov	ostatní plocha	2 579
4688	Statutární město Chomutov Zborovská 4602, 43001 Chomutov	ostatní plocha	2 488
4689/1	Statutární město Chomutov Zborovská 4602, 43001 Chomutov	ostatní plocha	74 432
4689/5	Statutární město Chomutov Zborovská 4602, 43001 Chomutov	ostatní plocha	1 598
4708	Statutární město Chomutov Zborovská 4602, 43001 Chomutov	vodní plocha	159 527
5863/1	Česká republika Správa železnic, státní organizace, Dlážděná 1003/7, Nové Město, 11000 Praha 1	ostatní plocha	17 303
5863/9	Ústecký kraj, Velká Hradební 3118/48, Ústí nad Labem-centrum, 40001 Ústí nad Labem Krajská majetková, příspěvková organizace, Tolstého 1232/37, Střekov, 40003 Ústí nad Labem	ostatní plocha	6
5863/11	Česká republika Správa železnic, státní organizace, Dlážděná 1003/7, Nové Město, 11000 Praha 1	ostatní plocha	80
5867/7	Statutární město Chomutov Zborovská 4602, 43001 Chomutov	ostatní plocha	783
5871/1	Ústecký kraj, Velká Hradební 3118/48, Ústí nad Labem-centrum, 40001 Ústí nad Labem Krajská majetková, příspěvková organizace, Tolstého 1232/37, Střekov, 40003 Ústí nad Labem	ostatní plocha	1 543
5871/8	Statutární město Chomutov Zborovská 4602, 43001 Chomutov	ostatní plocha	1 273
5871/9	Statutární město Chomutov Zborovská 4602, 43001 Chomutov	ostatní plocha	1 110



NÁZEV AKCE :			
SYSTÉM DOPOUŠTĚNÍ KAMENCOVÉHO JEZERA k.ú. Chomutov I.			
STUPEŇ PROJEKTOVÉ DOKUMENTACE : DOKUMENTACE PRO VYDÁNÍ SPOLEČNÉHO POVOLENÍ LINIOVÉ STAVBY			
INVESTOR : STATUTÁRNÍ MĚSTO CHOMUTOV		MÍSTO STAVBY : Chomutov	
GENERÁLNÍ PROJEKTANT : SINGS projekční ateliér s.r.o. Škroupova 1059, 430 01 Chomutov tel.: 474 626 074 e-mail: sings@sings.cz			
HLAVNÍ INŽENÝR PROJEKTU : Bc. Jaroslav Koutník			
ZODPOVĚDNÝ PROJEKTANT : Ing. Jan Straka			
ZPRACOVAL : Bc. Jaroslav Koutník			
ČÁST DOKUMENTACE : C. SITUAČNÍ VÝKRESY			
VÝKRES : C.2. KATASTRÁLNÍ SITUAČNÍ VÝKRES		ČÍSLO PARÉ :	
FORMÁT : 630 x 297	MĚŘÍTKO : ---	DATUM : 04/2022	ČÍSLO ZAKÁZKY : B.06.-22